




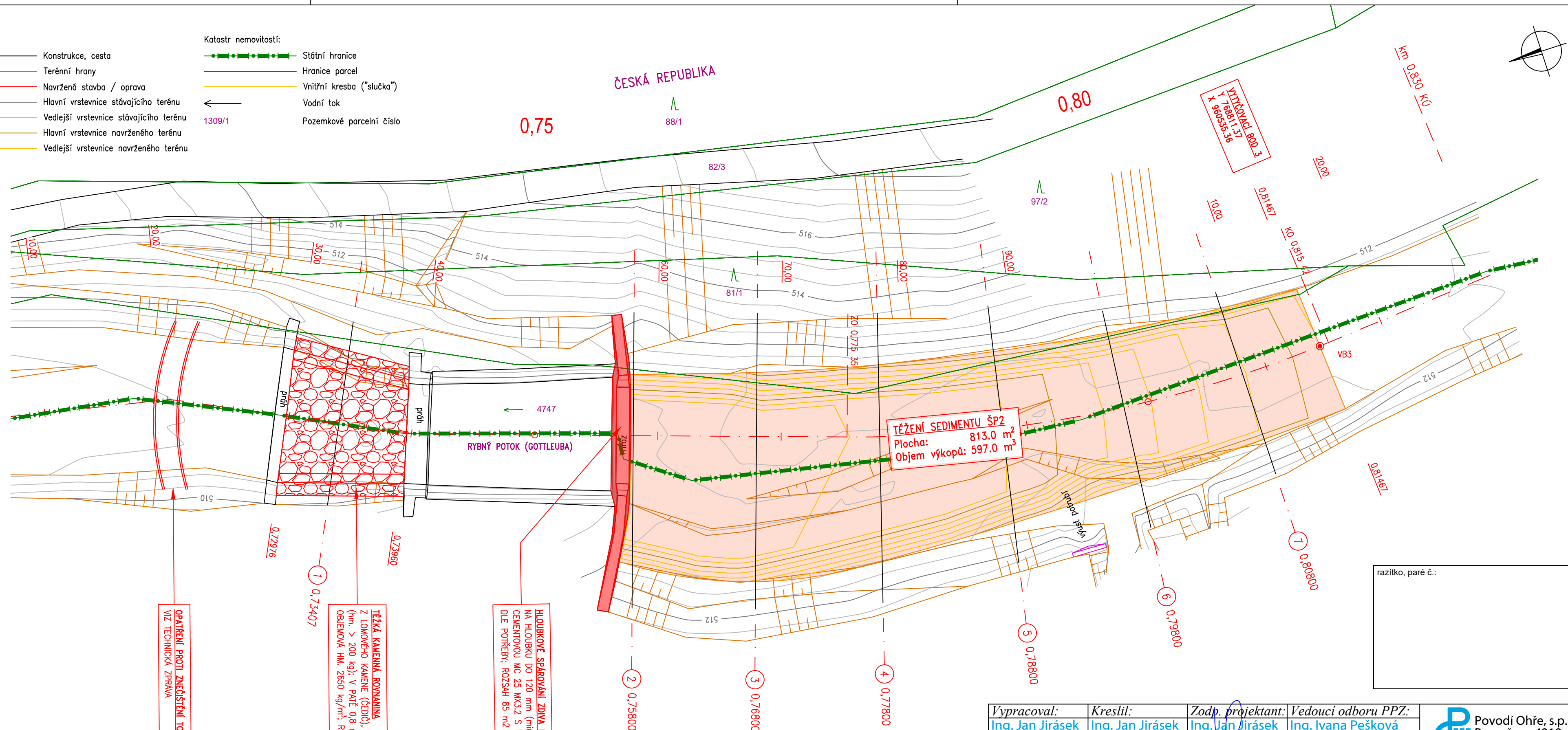


Liniové prvky:


- | | |
|-------|----------------------------------------|
| — | Konstrukce, cesta |
| — | Terénní hrany |
| — | Navržená stavba / oprava |
| —512— | Hlavní vrstevnice stávajícího terénu |
| — | Vedlejší vrstevnice stávajícího terénu |
| — | Hlavní vrstevnice navrženého terénu |
| — | Vedlejší vrstevnice navrženého terénu |

Katastr nemovitostí:

-  Státní hranice
 Hranice parcel
 Vnitřní kresba ("slučka")
 Vodní tok
 1309/1 Pozemkové parcelní číslo



razítka, paré č.:

Vypracoval:	Kreslil:	Zodp. projektant:	Vedoucí odboru PPZ:	 Povodí Ohře, s.p. Bezručova 4219 Chomutov	
Ing. Jan Jirásek	Ing. Jan Jirásek	Ing. Jan Jirásek	Ing. Ivana Pešková		
Kraj: Ústecký		PÚ: Ústí nad Labem			
Stavebník: Povodí Ohře, státní podnik, Chomutov				Formát:	560x297
Rybný potok v Krásném Lese - těžení sedimentů a oprava spárování dvou ŠP				Datum:	12/2019
				Účel:	DSJ
				Číslo akce:	301 678
				Arch.č.	TE-11/2019
Situace stavby ŠP2				Měřítko:	č.výkr.
				1:250	D.4

souřad. systém S-JTSK, výškový systém Bpv